N
A
B
C
D
E
F
KROSNO
ZAWODZIE
BIAŁOBRZEGI
KROŚCIENKO NIŻNE
OS. TRAUGUTTA
OS. GROTA ROWECKIEGO
Stad. MKS Karpaty
Wisłok
Wisza
Strwiedniczka
Legionów
Piłsudskiego
Podkarpacka
Lwowska
Korczyńska
Powstańców Warszawy
Bursaki
Niepodległości
Piastowska
Parkowa
Oficerska
Bohaterów
Westerplatte
Kopalniana
Śląska
Stanińskiego
Krela
Willowa
Spacerowa
Spacerowa
Pocztowa
Grodzka
Mała
Guzikowa
Leleweli
Rymanowska
Krukienica
Czajkowskiego
Paderewskiego
Ogrodowa
Kleiówki
Chałubińskiego
Jagiellońska
Balkonowa
Stefana Batorego
Kościuszki
Kisielewskiego
Mickiewicza
Słowackiego
Sikorskiego
Kapelanka
Podchorążych
Włosska
Polskiego
Monte Cassino
Powstańców Warszawy
Szarych Szeregów
Legionów
Bursaki
Niepodległości
Piastowska
Podkarpacka
Lwowska
Oficerska
Bohaterów
Westerplatte
Podchorążych
Włosska
Polskiego
Śląska
Kopalniana
Stanińskiego
Korczyńska
Wisza
Wisłoczka
Kapelańska
Park

ORIENTACJA

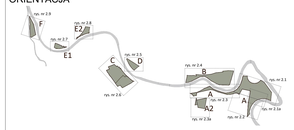

LEGENDA

PROJEKTOWANE NAWIERZCHNIE:

- naturalna nawierzchnia - typu HanseGrand lub równoważna
- nawierzchnia bezpieczna - żwirek drobny płukany
- trasy pieszo - rowerowe - wg odrębnego opracowania

OŚWIETLENIE:

- lampy wysokie - 4m
- lampy niskie - 1.2m

ZIELEŃ:

- zieleń istniejąca (drzewa, krzewy)
- zieleń projektowana (drzewa, krzewy, rabaty)
- krzewy do usunięcia lub przesadzenia
- drzewa do usunięcia lub przesadzenia

Inwestor:	GMINA m. KROSNO ul. Lwowska 28a, 38-400 Krosno
Biuro projektowe:	INFRA PROJECT sp. z o.o. ul. Winoretego Wlosa 3e, 38-400 Krosno e-mail: biuro@infraproject.pl
Nazwa inwestycji:	"Zagospodarowanie terenów zielonych przy rzece Wisłok w Krośnie"
Adres inwestycji: Województwo: podkarpackie	Powiat: m. Krosno / Miejscowość: Krosno
Nazwa zadania/Zakres:	Strefa A - Wariant III
Tytuł rysunku:	Elementy zagospodarowania terenu i małej architektury cz.1

Główny Projektant: mgr inż. arch. Agnieszka NIEDZIELSKA	Specjalność: architektoniczna	Nr uprawnień: MK/0A/0572/2008	Podpis:
Projektant: mgr inż. Laura WILISZ-NEMCZYK	Specjalność: architektura krajobrazu	Nr uprawnień: -	Podpis:
Sprawdzający:	Specjalność: -	Nr uprawnień: -	Podpis:
Kierownik Projektu: mgr inż. Dariusz NEMCZYK	Specjalność: -	Nr uprawnień: -	Podpis:
Koordynator Projektu: mgr inż. Ewelina MATUSZAK	Specjalność: -	Nr uprawnień: -	Podpis:
Skala: KONCEPCJA	Branża: architektura i architektura krajobrazu	Data: styczeń 2025	Arkusz: 1:250	Wersja: 01	Nr rysunku: 2.1

ORIENTACJA

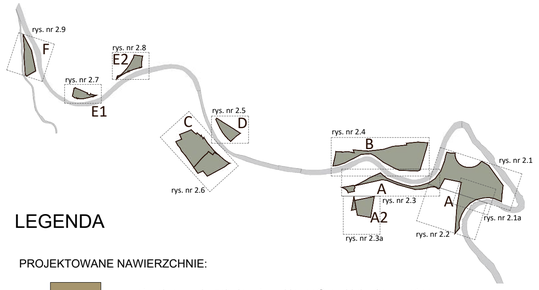

LEGENDA

PROJEKTOWANE NAWIERZCHNIE:

- naturalna nawierzchnia - typu HanseGrand lub równoważna
- nawierzchnia bezpieczna - żwirek drobny płukany
- trasy pieszo - rowerowe - wg odrębnego opracowania

OŚWIETLENIE:

- lampy wysokie - 4m
- lampy niskie - 1.2m

ZIELEŃ:

- zieleń istniejąca (drzewa, krzewy)
- zieleń projektowana (drzewa, krzewy, rabaty)
- krzewy do usunięcia lub przesadzenia
- drzewa do usunięcia lub przesadzenia

Inwestor:	GMINA m. KROSNO ul. Lwowska 28a, 38-400 Krosno				
Biuro projektowe:	INFRA PROJECT sp. z o.o. ul. Wincentego Witosa 3e, 38-400 Krosno e-mail: biuro@infra-project.pl				
Nazwa inwestycji:	"Zagospodarowanie terenów zielonych przy rzece Wisłok w Krośnie"				
Adres inwestycji: Województwo: podkarpackie	Powiat: m. Krosno	Miejscowość: Krosno			
Nazwa zadania/Obiekt:	Strefa A - Wariant III				
Tytuł rysunku:	Elementy zagospodarowania terenu i małej architektury cz.1a				
Główny Projektant: mgr inż. arch. Agnieszka NIEDZIELSKA	Specjalność: architektoniczna	Nr uprawnień: MPOIA/057/2008		Podpis:	
Projektant: mgr inż. Laura WILUSZ-NIEMCZYK	Specjalność: architektura krajobrazu	Nr uprawnień: -		Podpis:	
Sprawdzający:	Specjalność: -	Nr uprawnień: -		Podpis:	
Asystent Projektanta: mgr inż. Dariusz NIEMCZYK	Specjalność: -	Nr uprawnień: -		Podpis:	
Asystent Projektanta: mgr inż. Ewelina MATUSZAK	Specjalność: -	Nr uprawnień: -		Podpis:	
Stadium: KONCPEPCJA	Branża: architektura / architektura krajobrazu	Data: styczeń 2025	Skala: 1:250	Wersja: 01	Nr rysunku: 2.1a

ORIENTACJA

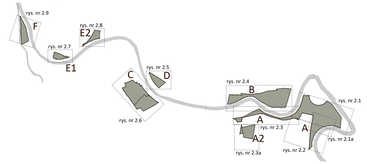

LEGENDA

PROJEKTOWANE NAWIERZCHNIE:

- naturalna nawierzchnia - typu HanseGrand lub równoważna
- nawierzchnia bezpieczna - żwirek drobny płukany
- trasy pieszo - rowerowe - wg odrębnego opracowania

OŚWIETLENIE:

- lampy wysokie - 4m
- lampy niskie - 1.2m

ZIELEŃ:

- zieleń istniejąca (drzewa, krzewy)
- zieleń projektowana (drzewa, krzewy, rabaty)
- krzewy do usunięcia lub przesadzenia
- drzewa do usunięcia lub przesadzenia

Inwestor:	GMINA m. KROSNO ul. Lwowska 28a, 38-400 Krosno				
Biuro projektowe	INFRA PROJECT sp. z o.o. ul. Wincentego Witosa 3e, 38-400 Krosno e-mail: biuro@infra-project.pl				
Nazwa inwestycji	"Zagospodarowanie terenów zielonych przy rzece Wisłok w Krośnie"				
Adres inwestycji: Województwo: podkarpackie	Powiat: m. Krosno		Miejscowość: Krosno		
Nazwa zadania/Obiekt	Strefa A - Wariant III				
Tytuł rysunku	Elementy zagospodarowania terenu i małej architektury cz.2				
Główny Projektant: mgr inż. arch. Agnieszka NIEDZIELSKA	Specjalność: architektoniczna	Nr uprawnień: MP/0040/07/2008	Podpis:		
Projektant: mgr inż. Laura WILUSZ-NIEMCZYK	Specjalność: architektura krajobrazu	Nr uprawnień: -	Podpis:		
Sprawdzający:	Specjalność: -	Nr uprawnień: -	Podpis:		
Asystent Projektanta: mgr inż. Dariusz NIEMCZYK	Specjalność: -	Nr uprawnień: -	Podpis:		
Asystent Projektanta: mgr inż. Ewelina MATUSZAK	Specjalność: -	Nr uprawnień: -	Podpis:		
Stadium: KONCEPCJA	Branża: architektura / architektura krajobrazu	Data: styczeń 2025	Skala: 1:250	Wersja: 01	Nr rysunku: 2.2

ORIENTACJA

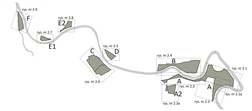

LEGENDA

PROJEKTOWANE NAWIERZCHNIE:

- trasy pieszo - rowerowe - wg odrębnego opracowania

OŚWIETLENIE:

- lampy wysokie - 4m
- lampy niskie - 1.2m

ZIELEŃ:

- zieleń istniejąca (drzewa, krzewy)
- zieleń projektowana (drzewa, krzewy, rabaty)
- krzewy do usunięcia lub przesadzenia
- drzewa do usunięcia lub przesadzenia

Inwestor:	GMINA m. KROSNO ul. Lwowska 29a, 38-400 Krosno
Biuro projektowe:	INFRA PROJECT sp. z o.o. ul. Winnickiego Witosa 3e, 38-400 Krosno e-mail: biuro@infraproject.pl
Nazwa inwestycji:	"Zagospodarowanie terenów zielonych przy rzece Wisłok w Krośnie"
Adres inwestycji: obręb ewidencyjny: jednostka:	Powiat: m. Krosno Województwo: Podkarpackie
Nazwa zamierzenia budowlanego:	Strefa A - Wariant III
Tytuł rysunku:	Elementy zagospodarowania terenu i małej architektury cz.3
Główny Projektant: mgr inż. arch. Agnieszka NIEDZIELSKA	Specjalność: architektoniczna · Nr uprawnień: MP/OA/0072/2008 · Podpis:
Projektant: mgr inż. Laura WILUSZ-NIEWCZYK	Specjalność: architektura krajobrazu · Nr uprawnień: - · Podpis:
Sprawdzający:	Specjalność: - · Nr uprawnień: - · Podpis:
Kierownik Projektanta: mgr inż. Dariusz NIEWCZYK	Specjalność: - · Nr uprawnień: - · Podpis:
Kierownik Podprojektanta:	Specjalność: - · Nr uprawnień: - · Podpis:
Obiektem: KONCEPCJA	Branża: architektura i architektura krajobrazu · Data: styczeń 2020 · Skala: 1:250 · Arkusz: 01 · Nr rysunku: 2.3

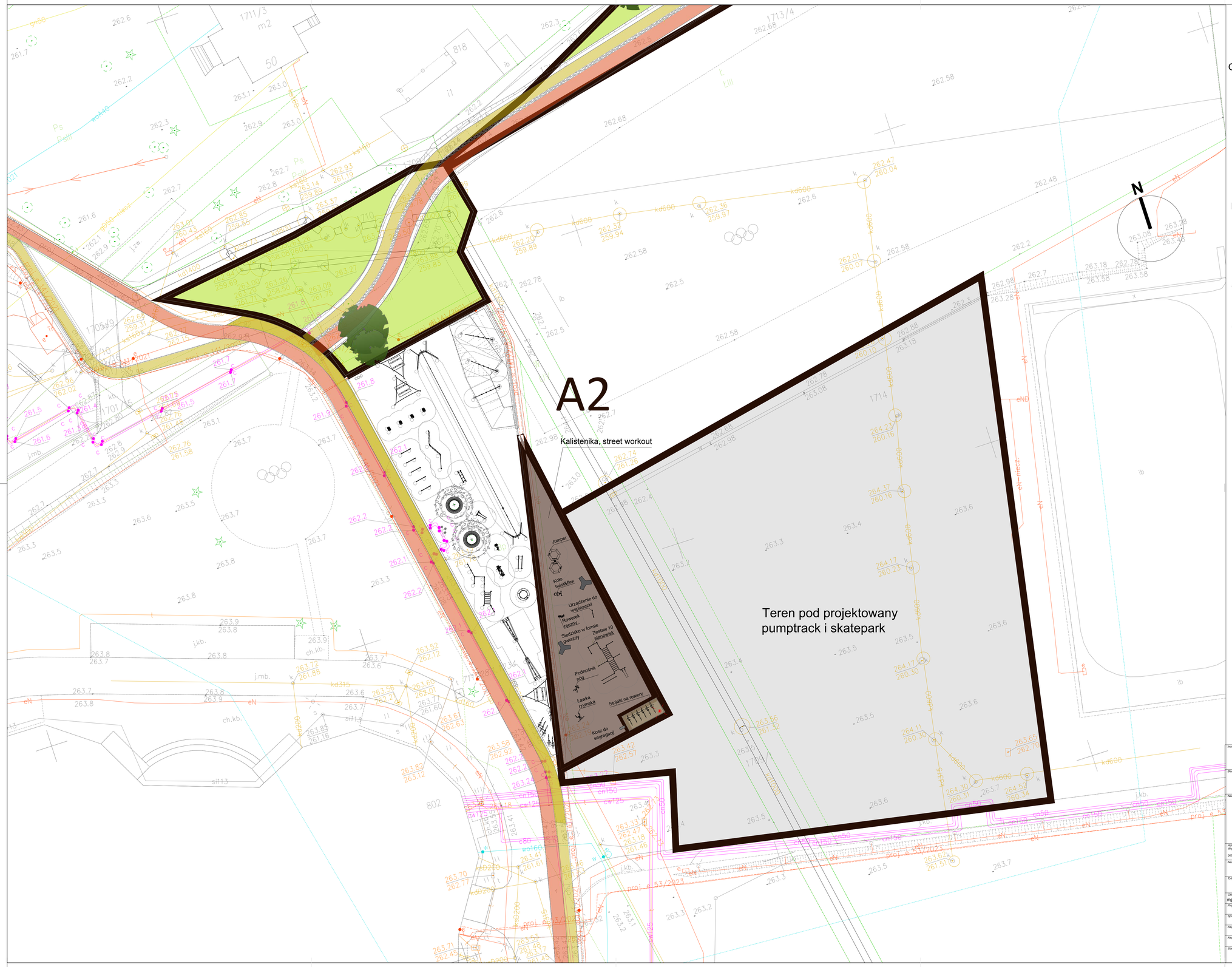

ORIENTACJA

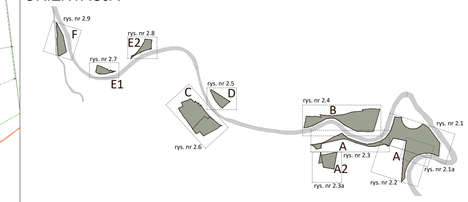

LEGENDA

PROJEKTOWANE NAWIERZCHNIE:

- nawierzchnia bezpieczna - EPDM
- trasy pieszo - rowerowe - wg odrębnego opracowania

OŚWIETLENIE:

- lampy wysokie - 4m
- lampy niskie - 1.2m

ZIELEŃ:

- zieleń istniejąca (drzewa, krzewy)
- zieleń projektowana (drzewa, krzewy, rabaty)
- krzewy do usunięcia lub przesadzenia
- drzewa do usunięcia lub przesadzenia

Inwestor:	GMINA m. KROSNO ul. Lwowska 28a, 38-400 Krosno				
Biuro projektowe:	INFRA PROJECT sp. z o.o. ul. Wincentego Witosa 3e, 38-400 Krosno e-mail: biuro@infra-project.pl				
Nazwa inwestycji:	"Zagospodarowanie terenów zielonych przy rzece Wisłok w Krośnie"				
Adres inwestycji: Województwo: podkarpackie	Powiat: m. Krosno		Miejscowość: Krosno		
Nazwa zadania/Obiekt:	Strefa A 2 - Wariant III				
Tytuł rysunku:	Elementy zagospodarowania terenu i małej architektury cz.3a				
Główny Projektant: mgr inż. arch. Agnieszka NIEDZIELSKA	Specjalność: architektoniczna	Nr uprawnień: MPOIA/057/2008		Podpis:	
Projektant: mgr inż. Laura WILUSZ-NIEMCZYK	Specjalność: architektura krajobrazu	Nr uprawnień: -		Podpis:	
Sprawdzający: -	Specjalność: -	Nr uprawnień: -		Podpis:	
Asystent Projektanta: mgr inż. Dariusz NIEMCZYK	Specjalność: -	Nr uprawnień: -		Podpis:	
Asystent Projektanta: mgr inż. Ewelina MATUSZAK	Specjalność: -	Nr uprawnień: -		Podpis:	
Stadium: KONCPEPCJA	Branża: architektura / architektura krajobrazu	Data: styczeń 2025	Skala: 1:250	Wersja: 01	Nr rysunku: 2.3a

B
B
N
Naturalne pasy trawiaste
"Plaża" trawiasta z leżakami (część obrotowych) pow. ok. 1500m²
Naturalne pasy trawiaste
Naturalna strefa ekologiczna
Leżaki - widok na rzekę
Ławka drewniana z oparciem
Tablica regulaminowa
Kosz do segregacji
Palenisko z kamieni polnych z rusztem
Ławka - kłoda
Drewniany stół z ławami
Stojak na rowery
Quercus robur - dąb szypułkowy
Stojak na rowery
Leżak pojedynczy
Leżak podwójny
Zieleń ozdobna "Nana"
Zieleń ozdobna "Nana"
Zieleń ozdobna "Nana"

Istniejący plac zabaw

Nasadzenia według odrębnego opracowania

Istniejąca tężnia

Foodtruck
(poza opracowaniem)

C

Częściowe usunięcie ogrodzenia

Stojaki na rowery

Tablica regulaminowa

Plac zabaw dla dzieci powyżej 3 lat i ich opiekunów

Mini kopuła

Urządzenie wielofunkcyjne

Zestaw huśtawek

Zestaw huśtawek

Kukiżabie

Toalety

Ogrodzenie plażowe

tablica regulaminowa

Zdrój wodny

Betonowe murki/siedziska

Miejsce spotkań i edukacji

Betonowy leżak o nieregularnej formie

Fontanna typu dry plaza
woda - światło

Dysze wielopoziomowe wysokości H=0,5m 3 szt.

Dysze wielopoziomowe wysokości H=1,5m 3 szt.

Dysze pionowe o zmiennej wysokości H=0-1,5m 24 szt.

Dysze mgły wodnej 14 szt.

Betonowe murki/siedziska

Istniejąca skarpa

Tereny nie będące własnością Gminy m. Krosno

Połączenia z terenami nie będącymi własnością gminy m. Krosno.

Boisko do gier zespołowych

Boisko do gry w piłkę nożną

POŁĄCZENIA KOMUNIKACYJNE STREFY "C" Z PLANOWANYM PARKINGIEM WIELOPOZIOMOWYM ORAZ UL. LEGIONÓW BĘDĄ ZALEŻNE OD PRZYJĘTYCH ROZWIĄZAŃ PROJEKTOWYCH ORAZ LOKALIZACJI PARKINGU

OBRYS PLANOWANEGO PARKINGU WIELOPOZIOMOWEGO 32x74m² (NIE BĘDĄCY PRZEDMIOTEM OPRACOWANIA)

N

ORIENTACJA

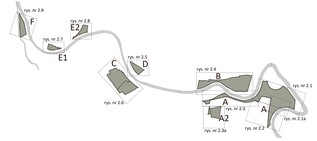

LEGENDA

PROJEKTOWANE NAWIERZCHNIE:

- naturalna nawierzchnia - typu HanseGrand lub równoważna
- betonowa kostka / płyty brukowe
- nawierzchnia bezpieczna - EPDM
- płyty granitowe / płyty terazzo
- trasy pieszo - rowerowe - wg odrębnego opracowania

OŚWIETLENIE:

- lampy wysokie - 5m
- lampy niskie - 1.2m

ZIELEŃ:

- zieleń istniejąca (drzewa, krzewy)
- zieleń projektowana (drzewa, krzewy, rabaty)
- krzewy do usunięcia lub przesadzenia
- drzewa do usunięcia lub przesadzenia

Inwestor:	GMINA m. KROSNO ul. Lwowska 28a, 38-400 Krosno		
Biuro projektowe:	INFRA PROJECT sp. z o.o. ul. Wincentego Witosa 3e, 38-400 Krosno e-mail: biuro@infra-project.pl		
Nazwa inwestycji:	"Zagospodarowanie terenów zielonych przy rzece Wisłok w Krośnie"		
Adres inwestycji (Województwo): podkarpackie	Powiat: m. Krosno	Miejscowość: Krosno	
Nazwa zadania/Obiekt:	Strefa C - Wariant III		
Tytuł rysunku:	Elementy zagospodarowania terenu i małej architektury - cz. 5		

Główny Projektant: mgr inż. arch. Agnieszka NIEDZIELSKA	Specjalność: architektoniczna	Nr uprawnień: MPDA/0557/2008	Podpis:
Projektant: mgr inż. Laura WILUŚZANIECZYK	Specjalność: architektura krajobrazu	Nr uprawnień: -	Podpis:
Sprawdzający: -	Specjalność: -	Nr uprawnień: -	Podpis:
Asystent Projektanta: mgr inż. Dariusz NIEMCZYK	Specjalność: -	Nr uprawnień: -	Podpis:
Asystent Projektanta: mgr inż. Ewelina MATUSZAK	Specjalność: -	Nr uprawnień: -	Podpis:

Stadium:	Branża:	Data:	Skala:	Wersja:	Nr rysunku:
KONCEPCJA	architektura / architektura krajobrazu	styczeń 2025	1:250	01	2.5

ORIENTACJA

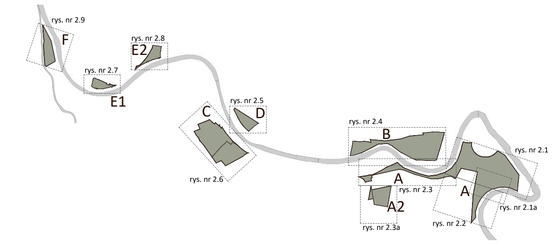

LEGENDA

PROJEKTOWANE NAWIERZCHNIE:

- naturalna nawierzchnia - typu HanseGrand lub równoważna
- nawierzchnia bezpieczna - żwirek drobny płukany lub piasek
- trasy pieszo - rowerowe - wg odrębnego opracowania

OŚWIETLENIE:

- lampy wysokie - 4m
- lampy niskie - 1.2m

ZIELEŃ:

- zieleń istniejąca (drzewa, krzewy)
- zieleń projektowana (drzewa, krzewy, rabaty)
- krzewy do usunięcia lub przesadzenia
- drzewa do usunięcia lub przesadzenia

Inwestor:	GMINA m. KROSNO ul. Lwowska 28a, 38-400 Krosno				
Biuro projektowe:	INFRA PROJECT sp. z o.o. ul. Wincentego Witosa 3e, 38-400 Krosno e-mail: biuro@infra-project.pl				
Nazwa inwestycji:	"Zagospodarowanie terenów zielonych przy rzece Wisłok w Krośnie"				
Adres inwestycji: Województwo: podkarpackie	Powiat: m. Krosno		Miejscowość: Krosno		
Nazwa zadania/Obiekt:	Strefa D - Wariant III				
Tytuł rysunku:	Elementy zagospodarowania terenu i małej architektury cz.6				
Główny Projektant: mgr inż. arch. Agnieszka NIEDZIELSKA	Specjalność: architektoniczna	Nr uprawnień: MPOIA/057/2008		Podpis:	
Projektant: mgr inż. Laura WILUSZ-NIEMCZYK	Specjalność: architektura krajobrazu	Nr uprawnień: -		Podpis:	
Sprawdzający:	Specjalność: -	Nr uprawnień: -		Podpis:	
Asystent Projektanta: mgr inż. Dariusz NIEMCZYK	Specjalność: -	Nr uprawnień: -		Podpis:	
Asystent Projektanta:	Specjalność: -	Nr uprawnień: -		Podpis:	
Stadium: KONCPEPCJA	Branża: architektura / architektura krajobrazu	Data: styczeń 2025	Skala: 1:250	Wersja: 01	Nr rysunku: 2.6

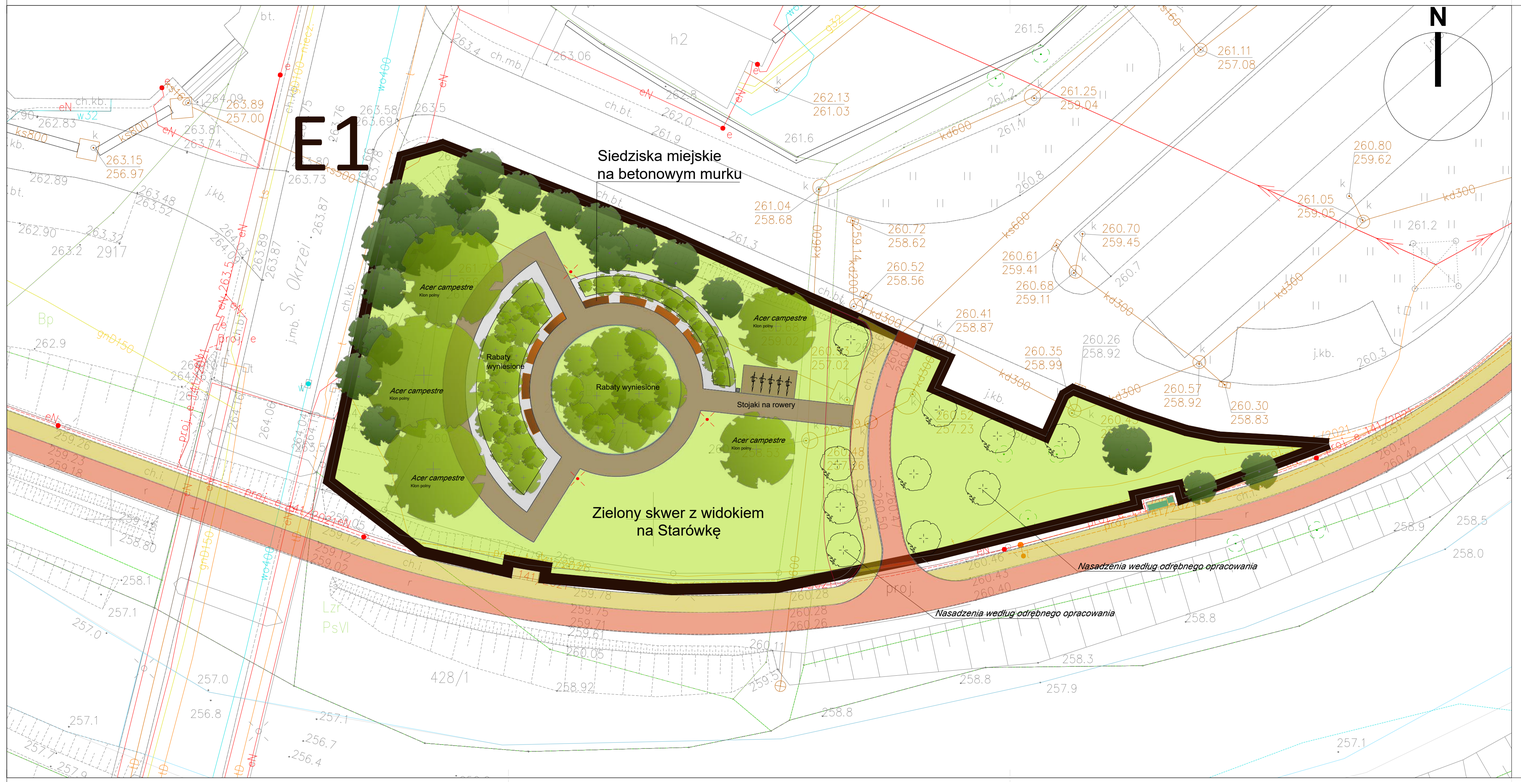

LEGENDA

PROJEKTOWANE NAWIERZCHNIE:

- naturalna nawierzchnia - typu HanseGrand lub równoważna
- trasy pieszo - rowerowe - wg odrębnego opracowania

OŚWIETLENIE:

- lampy wysokie - 4m
- lampy niskie - 1.2m

ZIELEŃ:

- zieleń istniejąca (drzewa, krzewy)
- zieleń projektowana (drzewa, krzewy, rabaty)
- krzewy do usunięcia lub przesadzenia
- drzewa do usunięcia lub przesadzenia

ORIENTACJA

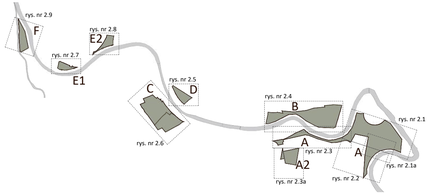

Inwestor: GMINA m. KROSNO ul. Lwowska 28a, 38-400 Krosno					
Biuro projektowe: INFRA PROJECT sp. z o.o. ul. Wincentego Witosa 3e, 38-400 Krosno e-mail: biuro@infra-project.pl					
Nazwa inwestycji: "Zagospodarowanie terenów zielonych przy rzece Wisłok w Krośnie"					
Adres inwestycji: Województwo: podkarpackie	Powiat: m. Krosno		Miejscowość: Krosno		
Nazwa zadania/Obiekt: Strefa E1 - Wariant III					
Tytuł rysunku: Elementy zagospodarowania terenu i małej architektury cz.7					
Główny Projektant: mgr inż. arch. Agnieszka NIEDZIELSKA	Specjalność: architektoniczna	Nr uprawnień: MPOIA/057/2008		Podpis:	
Projektant: mgr inż. Laura WILUSZ-NIEMCZYK	Specjalność: architektura krajobrazu	Nr uprawnień: -		Podpis:	
Sprawdzający: -	Specjalność: -	Nr uprawnień: -		Podpis:	
Asystent Projektanta: mgr inż. Dariusz NIEMCZYK	Specjalność: -	Nr uprawnień: -		Podpis:	
Asystent Projektanta: mgr inż. Ewelina MATUSZAK	Specjalność: -	Nr uprawnień: -		Podpis:	
Stadium: KONCPEPCJA	Branża: architektura / architektura krajobrazu	Data: styczeń 2025	Skala: 1:250	Wersja: 01	Nr rysunku: 2.7

ORIENTACJA

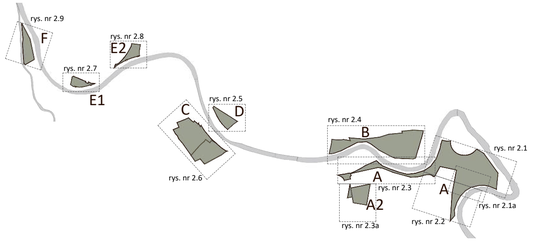

LEGENDA

PROJEKTOWANE NAWIERZCHNIE:

- naturalna nawierzchnia - typu HanseGrand lub równoważna
- trasy pieszo - rowerowe - wg odrębnego opracowania

OŚWIETLENIE:

- lampy wysokie - 4m
- lampy niskie - 1.2m

ZIELEŃ:

- zieleń istniejąca (drzewa, krzewy)
- zieleń projektowana (drzewa, krzewy, rabaty)
- krzewy do usunięcia lub przesadzenia
- drzewa do usunięcia lub przesadzenia

Inwestor:	GMINA m. KROSNO ul. Lwowska 28a, 38-400 Krosno				
Biuro projektowe:	INFRA PROJECT sp. z o.o. ul. Wincentego Witosa 3e, 38-400 Krosno e-mail: biuro@infra-project.pl				
Nazwa inwestycji:	"Zagospodarowanie terenów zielonych przy rzece Wisłok w Krośnie"				
Adres inwestycji: Województwo: podkarpackie	Powiat: m. Krosno		Miejscowość: Krosno		
Nazwa zadania/Obiekt:	Strefa E2 - Wariant III				
Tytuł rysunku:	Elementy zagospodarowania terenu i małej architektury cz.8				
Główny Projektant: mgr inż. arch. Agnieszka NIEDZIELSKA	Specjalność: architektoniczna	Nr uprawnień: MPOIA/057/2008		Podpis:	
Projektant: mgr inż. Laura WILUSZ-NIEMCZYK	Specjalność: architektura krajobrazu	Nr uprawnień: -		Podpis:	
Sprawdzający:	Specjalność: -	Nr uprawnień: -		Podpis:	
Asystent Projektanta: mgr inż. Dariusz NIEMCZYK	Specjalność: -	Nr uprawnień: -		Podpis:	
Asystent Projektanta: mgr inż. Ewelina MATUSZAK	Specjalność: -	Nr uprawnień: -		Podpis:	
Stadium: KONCPEPCJA	Branża: architektura / architektura krajobrazu	Data: styczeń 2025	Skala: 1:250	Wersja: 01	Nr rysunku: 2.8

ORIENTACJA

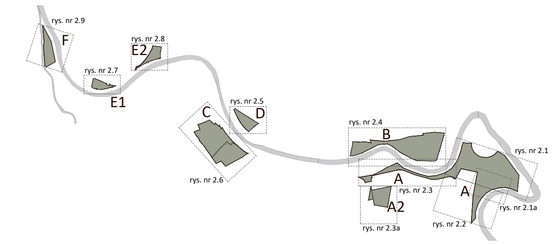

LEGENDA

PROJEKTOWANE NAWIERZCHNIE:

- naturalna nawierzchnia - typu HanseGrand lub równoważna
- palenisko - kruszywo obramowane kostką granitową łupaną
- trasy pieszo - rowerowe - wg odrębnego opracowania

OŚWIETLENIE:

- lampy wysokie - 4m
- lampy niskie - 1.2m

ZIELEŃ:

- zieleń istniejąca (drzewa, krzewy)
- zieleń projektowana (drzewa, krzewy, rabaty)
- krzewy do usunięcia lub przesadzenia
- drzewa do usunięcia lub przesadzenia

Inwestor:	GMINA m. KROSNO ul. Lwowska 28a, 38-400 Krosno				
Biuro projektowe:	INFRA PROJECT sp. z o.o. ul. Wincentego Witosa 3e, 38-400 Krosno e-mail: biuro@infra-project.pl				
Nazwa inwestycji:	"Zagospodarowanie terenów zielonych przy rzece Wisłok w Krośnie"				
Adres inwestycji: Województwo: podkarpackie	Powiat: m. Krosno		Miejscowość: Krosno		
Nazwa zadania/Obiekt:	Strefa F - Wariant III				
Tytuł rysunku:	Elementy zagospodarowania terenu i małej architektury cz.9				
Główny Projektant: mgr inż. arch. Agnieszka NIEDZIELSKA	Specjalność: architektoniczna	Nr uprawnień: MPOIA/057/2008		Podpis:	
Projektant: mgr inż. Laura WILUSZ-NIEMCZYK	Specjalność: architektura krajobrazu	Nr uprawnień: -		Podpis:	
Sprawdzający:	Specjalność: -	Nr uprawnień: -		Podpis:	
Asystent Projektanta: mgr inż. Dariusz NIEMCZYK	Specjalność: -	Nr uprawnień: -		Podpis:	
Asystent Projektanta: mgr. inż. Ewelina MATUSZAK	Specjalność: architektura krajobrazu	Nr uprawnień: -		Podpis:	
Stadium: KONCPEPCJA	Branża: architektura / architektura krajobrazu	Data: styczeń 2025	Skala: 1:250	Wersja: 01	Nr rysunku: 2.9